山形県朝日少年自然の家

体験活動資料④

ウォークラリーMAP編

朝日少年自然の家
オリジナルキャラクター
プラたん

目　　次

◆左沢歴史 ショート ウォークラリー１

①マップ　　②コマ図　　③問題用紙（課題）

◆左沢歴史 ショート ウォークラリー２

①マップ　　②コマ図　　③問題用紙（課題）

◆左沢歴史 ロング ウォークラリー１

①マップ　　②コマ図　　③問題用紙（課題）

◆左沢歴史 ロング ウォークラリー２

①マップ　　②コマ図　　③問題用紙（課題）

◆公園めぐり ウォークラリー

①マップ　　②コマ図

◆大山自然公園 ウォークラリー

①マップ　　②コマ図　　③公園内の略図

左沢歴史（あてらざわれきし） ショート ウォークラリー 1 MAP（マップ）

自然の家の活動フィールドでもある大江町「左沢」は、歴史情緒あふれる街並みです。

その左沢の街の中を、グループで協力しながら探検してみましょう。

【コース全体図】

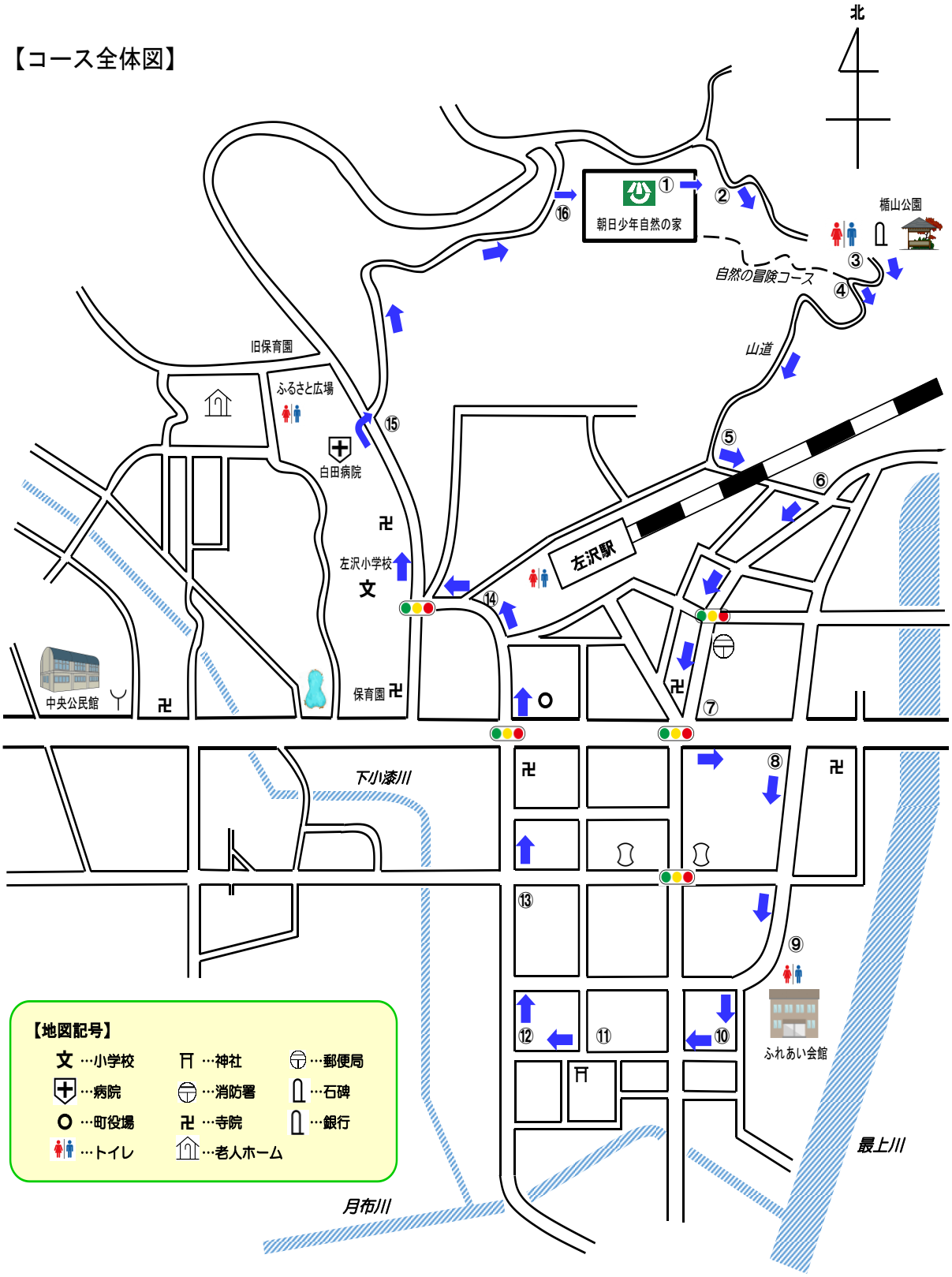

左沢歴史 ショート ウォークラリー 1【コマ図】

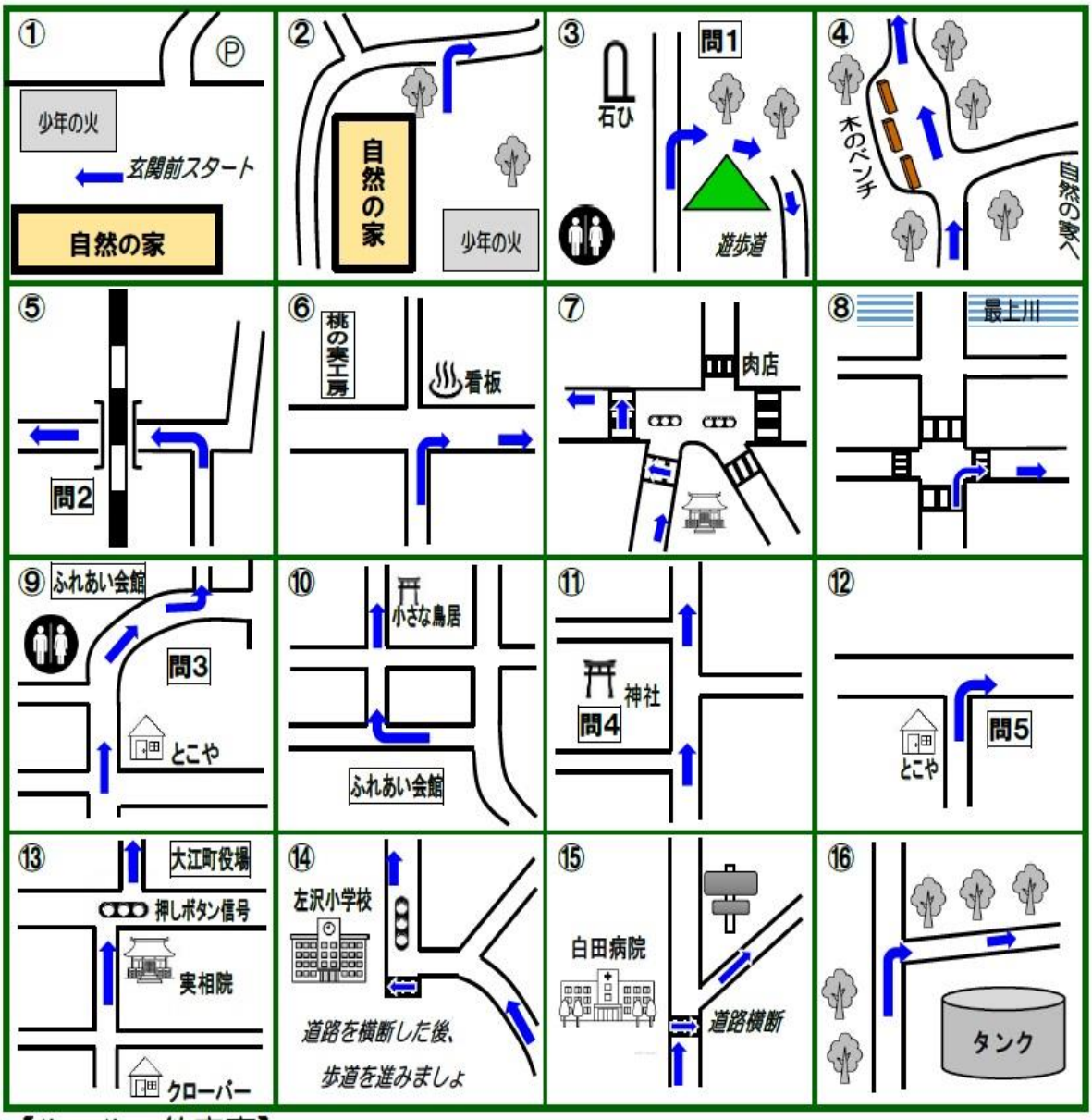

【ルール・約束事】

◎ **グループのみんなでウォークラリーマップを見て、コマ図をヒントにしながら進みましょう。誰かにまかせっきりにせずに、グループで相談しながら地図どおりに進むことができるようにがんばりましょう。**

（1）グループは、いつでもまとまって行動しましょう。グループがバラバラになったり、分かれて活動したりした場合は活動中止になります。

（2）他のグループと合体しないようにしましょう。近づいたら離れましょう。

（3）自動車に気をつけて、歩道を歩きましょう。駐車場から出てくる車にも気をつけましょう。

（4）町の人々にめいわくをかけないように活動しましょう。

（5）地図にない曲がり角は、道なりに進みましょう。

（6）石ひやかんばんに、問題のヒントがかくされています。

（7）こまったときには、自然の家（６２－４１２５）に電話をしましょう。

左沢歴史ショートウォークラリー1　課題

山形県朝日少年自然の家　　℡　６２－４１２５

目安の時刻⇒　　小学生高学年：１時間３０分　中学生で１時間１５分

氏名（グループ名）	スタート時刻	ゴール時刻	所要時間
	：	：	

番号	課　　題	解　　答	得　点
1	いよいよウォークラリーの始まりです。これから歩く景色を見ながら、俳句（5.7.5）を一句よんでみましょう。		点
2	この門柱は「元○○稲荷（いなり）神社」の物です。さて、○○に入る言葉は何でしょう？		点
3	ここには現在、ふれあい会館がありますが、その前は小学校がありました。さて、何小学校かな？	小学校	点
4	この神社には江戸時代、松山藩（はん）左沢代官所の蔵がありました。さて、この蔵には何を入れたのでしょう。		点
5	このあたりの江戸時代の地名を漢字で書いてみよう。	町	点

問題得点（　　）点　－　時間得点（　　）点　＝　総合得点（　　）点

＊　採点基準：１問につき１０点、１分の差につき－１点

左沢歴史（あてらざわれきし） ショート ウォークラリー 2 MAP（マップ）

自然の家の活動フィールドでもある大江町「左沢」は、歴史情緒あふれる街並みです。

その左沢の街の中を、グループで協力しながら探検してみましょう。

【コース全体図】

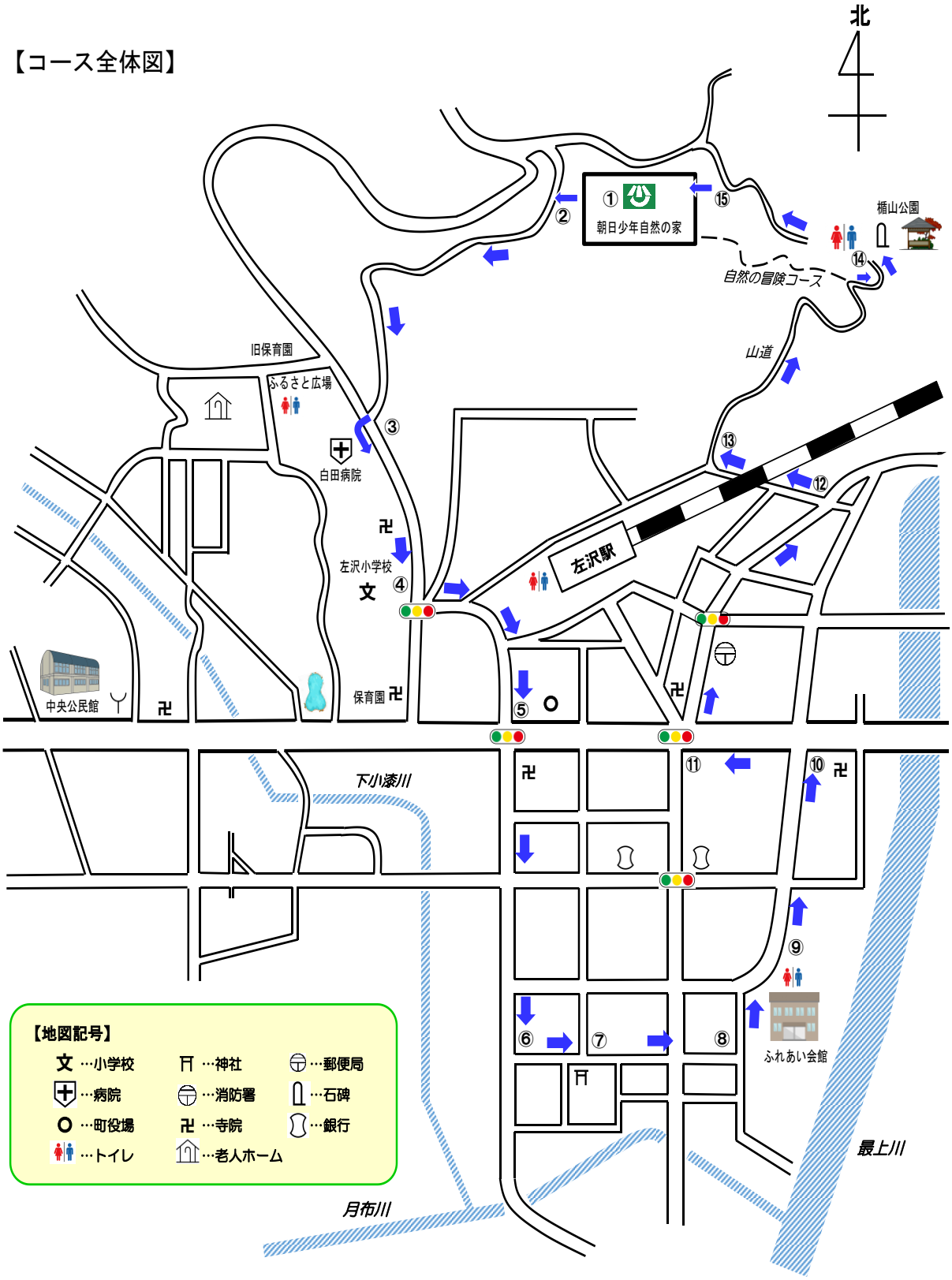

左沢歴史 ショート ウォークラリー ２【コマ図】

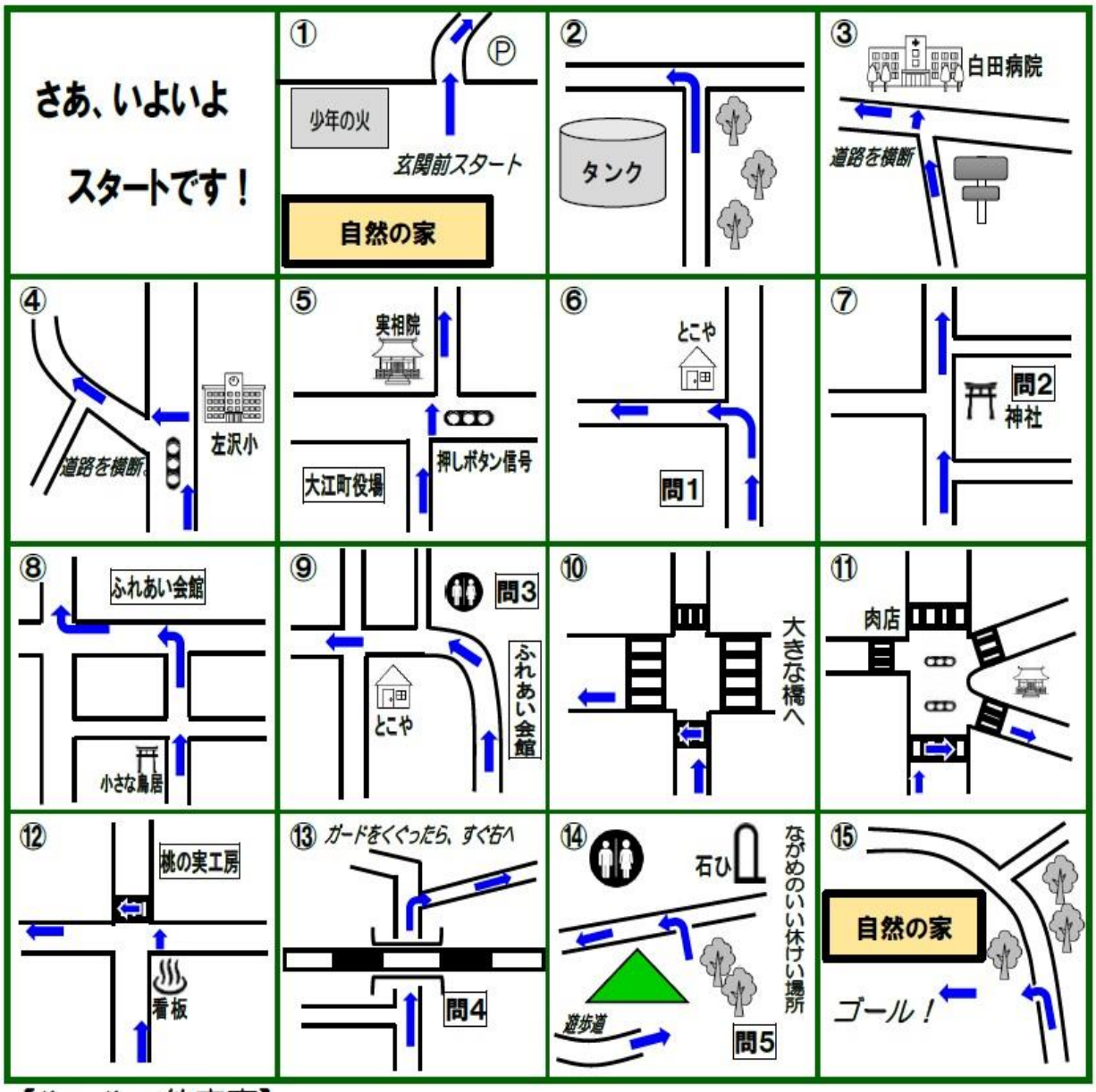

【ルール・約束事】

◎　グループのみんなでウォークラリーマップを見て、コマ図をヒントにしながら進みましょう。誰かにまかせっきりにせずに、グループで相談しながら地図どおりに進むことができるようにがんばりましょう。

（１）グループは、いつでもまとまって行動しましょう。グループがバラバラになったり、分かれて活動したりした場合は活動中止になります。

（２）他のグループと合体しないようにしましょう。近づいたら離れましょう。

（３）自動車に気をつけて、歩道を歩きましょう。駐車場から出てくる車にも気をつけましょう。

（４）町の人々にめいわくをかけないように活動しましょう。

（５）地図にない曲がり角は、道なりに進みましょう。

（６）石ひやかんばんに、問題のヒントがかくされています。

（７）こまったときには、自然の家（６２－４１２５）に電話をしましょう。

左沢歴史ショートウォークラリー2　課題

山形県朝日少年自然の家　　℡　６２－４１２５

目安の時刻⇒　　小学生高学年：１時間３０分　中学生で１時間１５分

氏名（グループ名）	スタート時刻	ゴール時刻	所要時間
	：	：	

番号	課　　題	解　　答	得　点
1	このあたりの江戸時代の地名を漢字で書いてみよう。	町	点
2	この神社には江戸時代、松山藩（はん）左沢代官所の蔵がありました。さて、この蔵には何を入れたのでしょう。		点
3	ここには現在、ふれあい会館がありますが、その前は小学校がありました。さて、何小学校かな？	小学校	点
4	この門柱は「元〇〇稲荷（いなり）神社」の物です。さて、〇〇に入る言葉は何でしょう？		点
5	ウォークラリーもいよいよ終わりです。町の景色を思い出しながら、俳句（5.7.5）を一句よんでみましょう。		点

問題得点（　　）点　－　時間得点（　　）点　＝　総合得点（　　）点

＊　採点基準：１問につき１０点、１分の差につき－１点

左沢歴史（あてらざわれきし） ロング ウォークラリー 1 MAP（マップ）

【ルール・約束事】

◎　グループのみんなでウォークラリーマップを見て、コマ絵図をヒントにしながら進みましょう。誰かにまかせっきりにせずに、グループで相談しながら地図どおりに進むことができるようにがんばりましょう。

（1）グループは、いつでもまとまって行動しましょう。グループがバラバラになったり、分かれて活動したりした場合は活動中止になります。

（2）他のグループと合体しないようにしましょう。近づいたら離れましょう。

（3）自動車に気をつけて、歩道を歩きましょう。駐車場から出てくる車にも気をつけましょう。

（4）町の人々にめいわくをかけないように活動しましょう。

（5）地図にない曲がり角は、道なりに進みましょう。

（6）石ひやかんぱんに、問題のヒントがかくされています。

（7）こまったときには、自然の家（62－4125）に電話をしましょう。

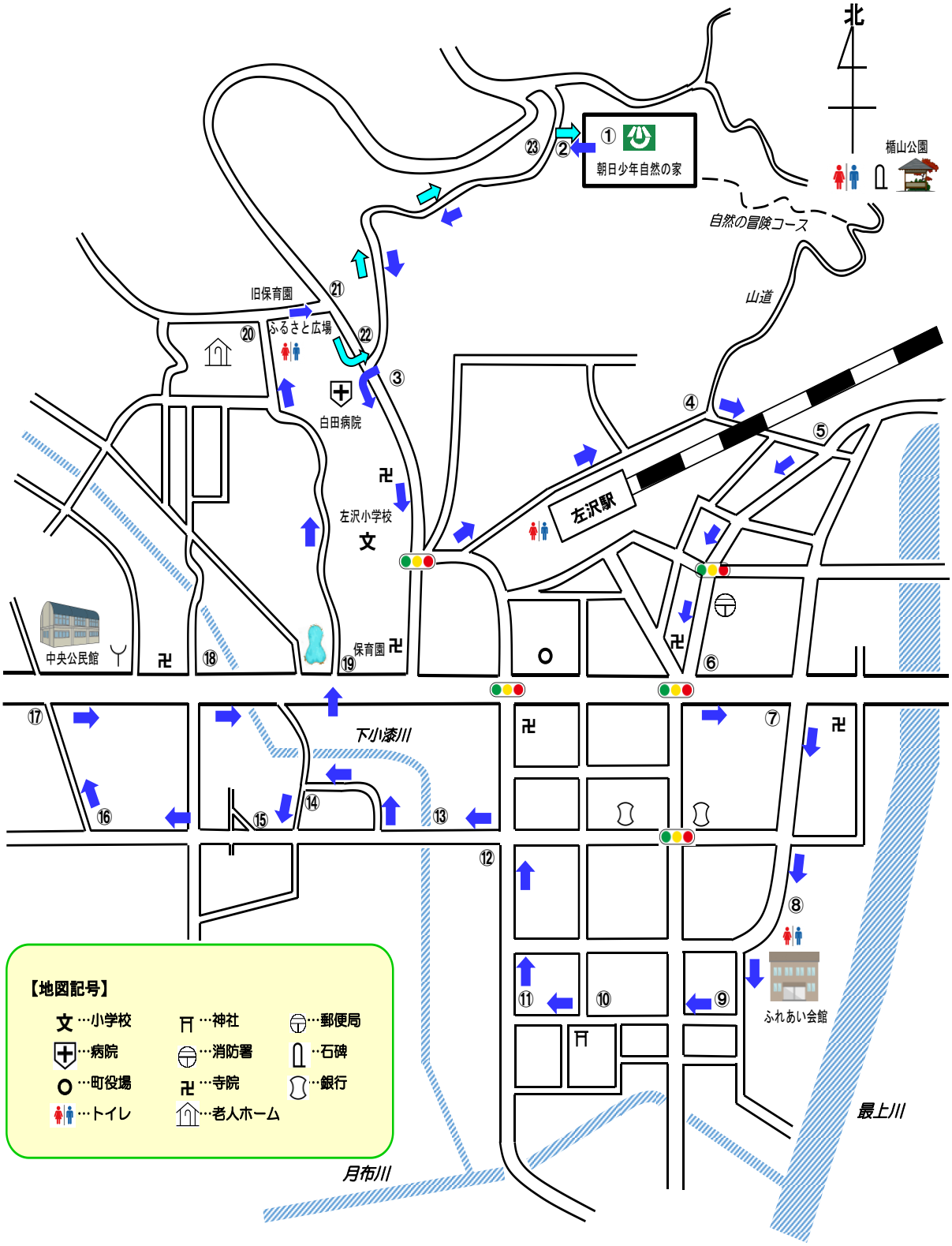

左沢歴史 ロング ウォークラリー1【コマ図】

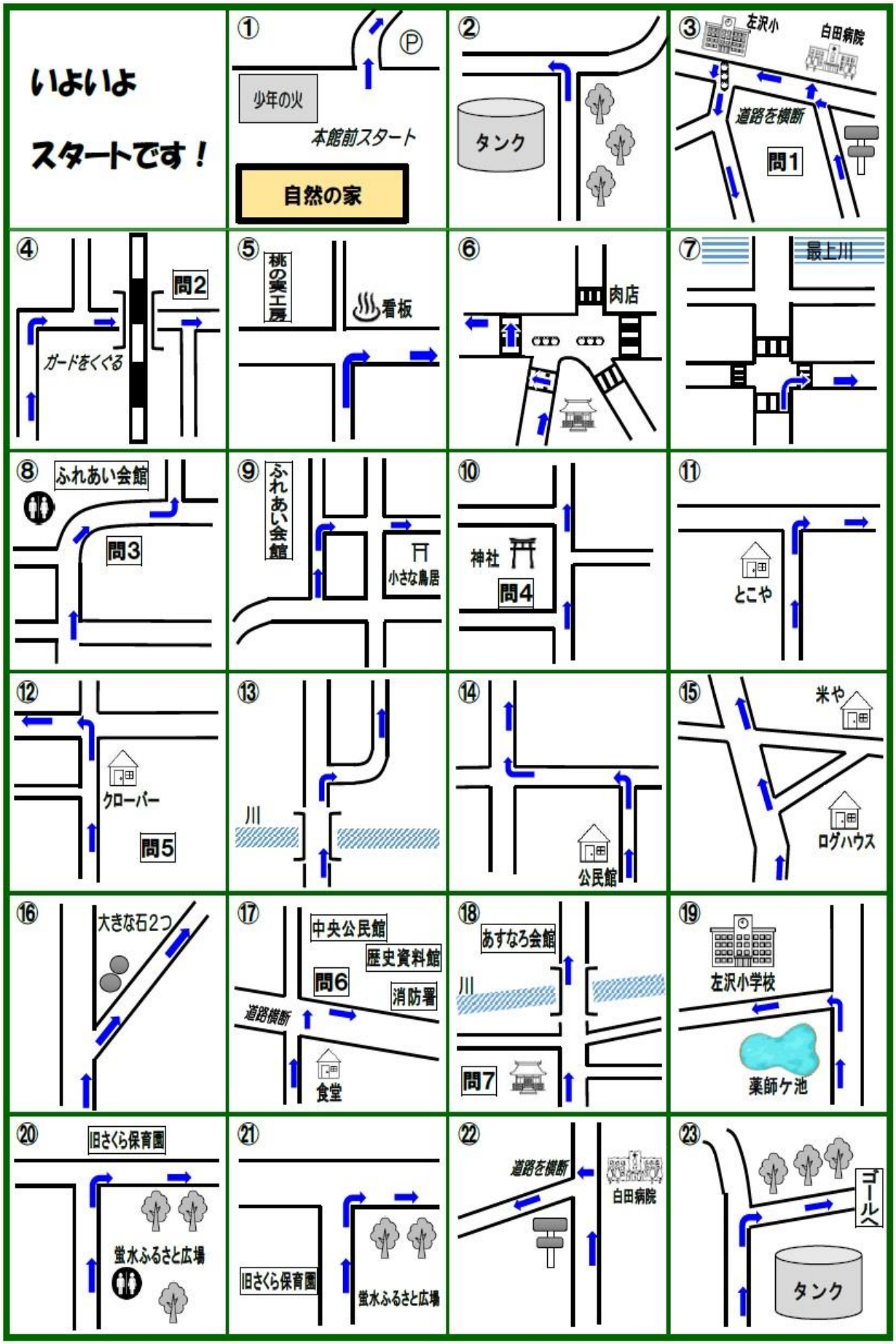

左沢歴史 ロング ウォークラリー1　課題

山形県朝日少年自然の家　　TEL　６２－４１２５

目安の時刻⇒小学生高学年：２時間１５分　中学生で２時間

氏名（グループ名）	スタート時刻	ゴール時刻	所要時間
	：	：	

番号	課　　題	解　　答	得　点
1	いよいよウォークラリーの始まりです。これから歩く景色を見ながら、俳句（5.7.5）を一句よんでみましょう。		点
2	この門柱は「元〇〇稲荷神社」の物です。さて、〇〇に入る言葉は何でしょう。		点
3	ここには現在、ふれあい会館がありますが、その前は小学校がありました。さて、何小学校かな？	小学校	点
4	この神社には江戸時代、松山藩左沢代官所の蔵がありました。さて、この蔵には何を入れたのでしょう。		点
5	このあたりの江戸時代の地名を漢字で書いてみよう。	町	点
6	歴史民俗資料館は古い民家をうつした建物ですが、だれの家だったのでしょうか？	さんの家	点
7	このお寺には左沢城主「酒井直次」と「その妻」の墓があります。さて、このお寺の名前は何と読むのでしょう。		点

問題得点（　　）点　―　時間得点（　　）点＝総合得点（　　）点

＊　採点基準：１問につき１０点、１分の差につき-１点

左沢歴史（あてらざわれきし） ロング ウォークラリー 2 MAP（マップ）

【ルール・約束事】

◎　グループのみんなでウォークラリーマップを見て、コマ絵図をヒントにしながら進みましょう。誰かにまかせっきりにせずに、グループで相談しながら地図どおりに進むことができるようにがんばりましょう。

（1）グループは、いつでもまとまって行動しましょう。グループがバラバラになったり、分かれて活動したりした場合は活動中止になります。

（2）他のグループと合体しないようにしましょう。近づいたら離れましょう。

（3）自動車に気をつけて、歩道を歩きましょう。駐車場から出てくる車にも気をつけましょう。

（4）町の人々にめいわくをかけないように活動しましょう。

（5）地図にない曲がり角は、道なりに進みましょう。

（6）石ひやかんばんに、問題のヒントがかくされています。

（7）こまったときには、自然の家（62－4125）に電話をしましょう。

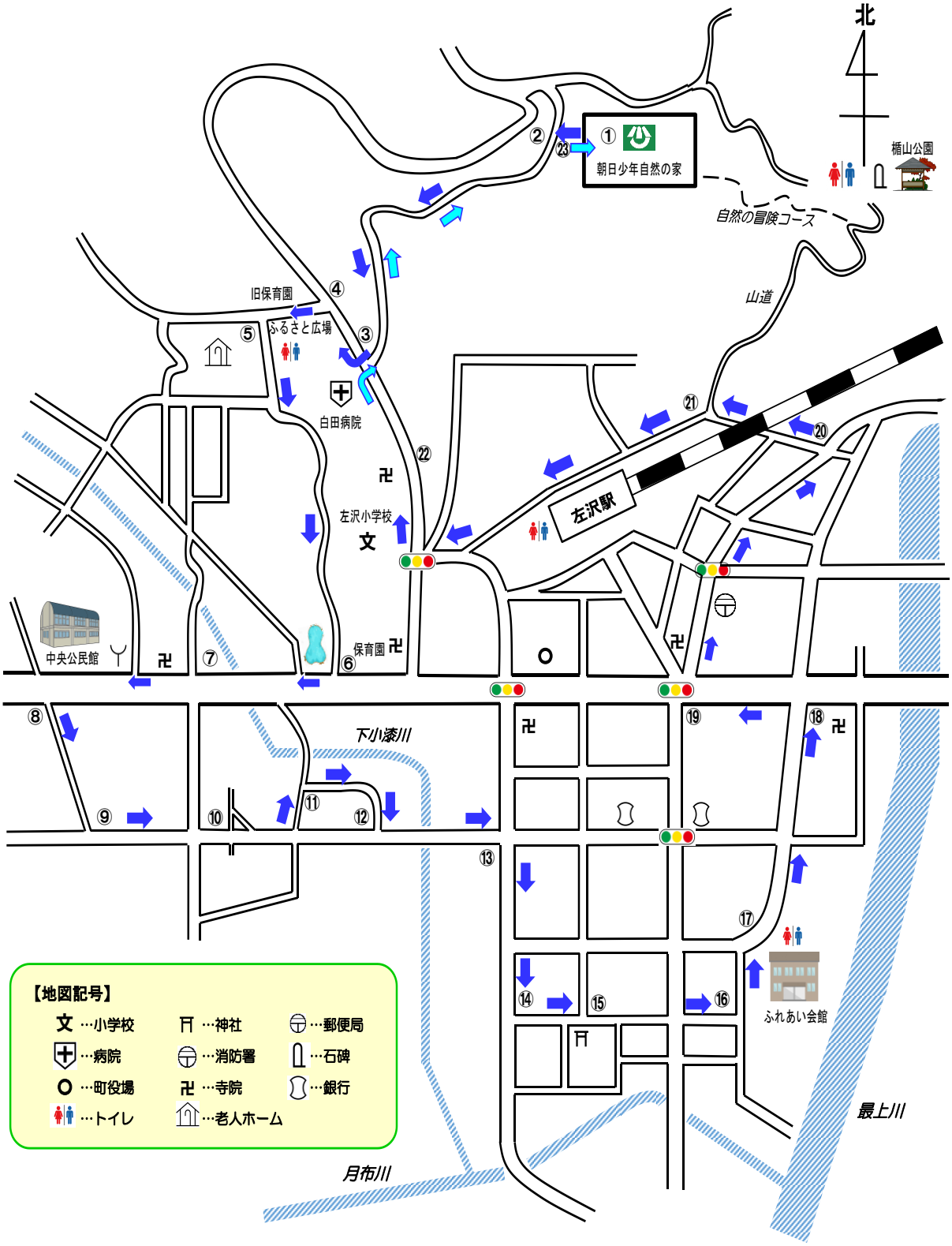

左沢歴史 ロング ウォークラリー2【コマ図】

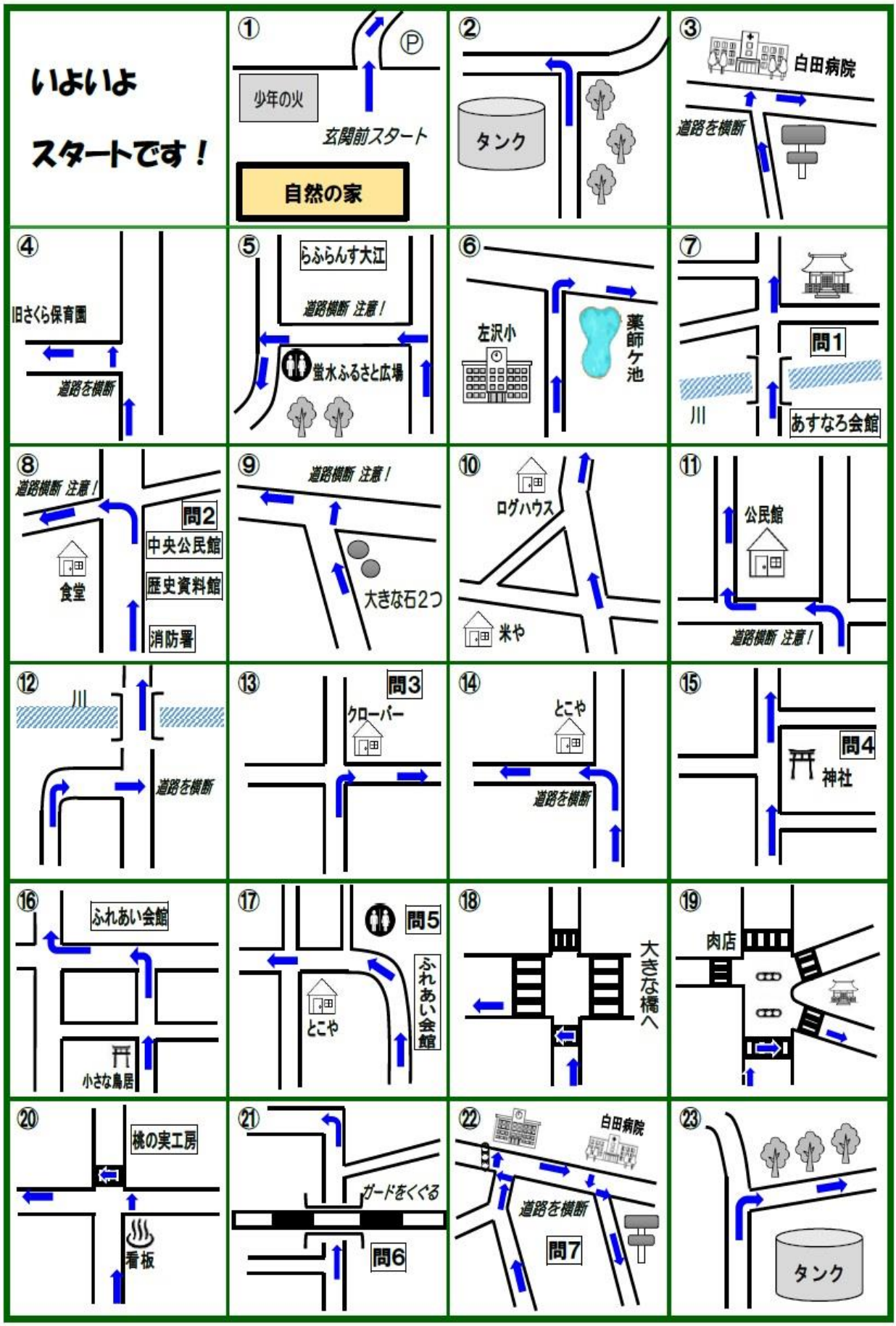

左沢歴史 ロング ウォークラリー2 課題

山形県朝日少年自然の家　　TEL　６２－４１２５

目安の時刻⇒小学生高学年：２時間１５分　中学生で２時間

氏名（グループ名）	スタート時刻	ゴール時刻	所要時間
	：	：	

番号	課　　題	解　　答	得　点
1	このお寺には左沢城主「酒井直次」と「その妻」の墓があります。さて、このお寺の名前は何と読むのでしょう。		点
2	歴史民俗資料館は古い民家をうつした建物ですが、だれの家だったのでしょうか？	さんの家	点
3	このあたりの江戸時代の地名を漢字で書いてみよう。	町	点
4	この神社には江戸時代、松山藩左沢代官所の蔵がありました。さて、この蔵には何を入れたのでしょう。		点
5	ここには現在、ふれあい会館がありますが、その前は小学校がありました。さて、何小学校かな？	小学校	点
6	この門柱は「元〇〇稲荷神社」の物です。さて、〇〇に入る言葉は何でしょう。		点
7	ウォークラリーもいよいよ終わりです。町の景色を思い出しながら、俳句（5.7.5）を一句よんでみましょう。		点

問題得点（　　）点　―　時間得点（　　）点＝総合得点（　　）点

＊　採点基準：１問につき１０点、１分の差につき-１点

公園めぐり ウォークラリー MAP（マップ）

【ルール・約束事】

◎誰かにまかせっきりにせず、グループのみんなで、ウォークラリーマップを見て相談しながら進みましょう。
◎マップとコマ図の見方・・・例えば、マップの①の位置に近づいた時には、みんなでコマ図の①を見て、進む方向を確かめます。
（1）グループは、いつでもまとまって行動しましょう。グループがバラバラになったり、分かれて活動したりした場合は活動中止になりこともあります。
（2）マップやコマ図には、トイレや水道水のある場所・雨の場合の昼食場所などが書かれています。昼食をとる公園も、話し合って決めましょう。
（3）他のグループと合体しないようにしましょう。近づいたら離れましょう。　（4）車に気をつけながら歩道を歩きましょう。
（5）町の人々にめいわくをかけないように活動しましょう。　（6）こまったときには、自然の家（62−4125）に電話をしましょう。

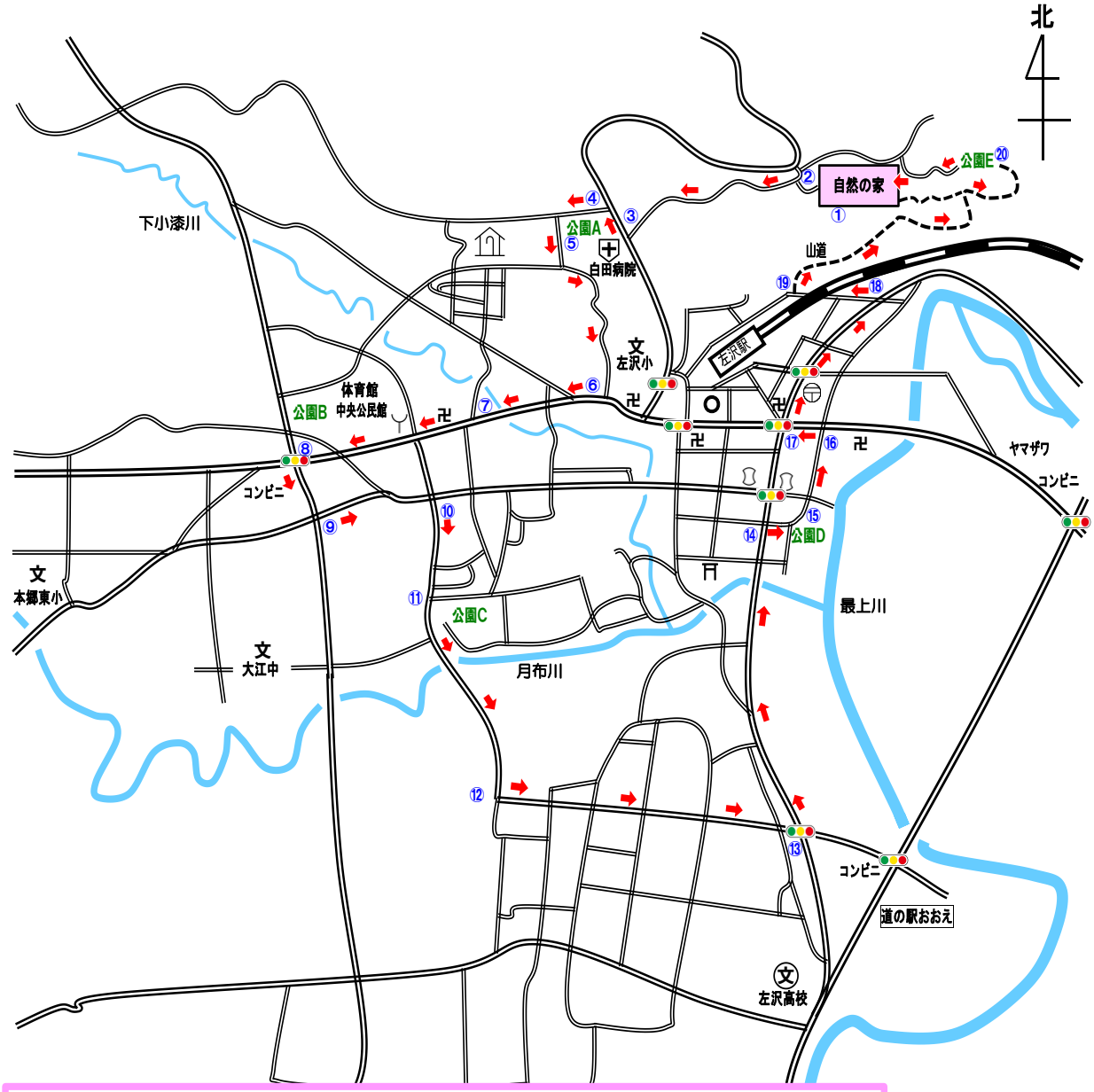

★公園情報コーナー

※どの公園にも「トイレ」と「水道」があります。

① 公園A「蛍水ふるさと広場」… 楽しい遊具のある公園です。時間に余裕がある場合は遊んでみましょう！

② 公園B「小漆川（こうるしかわ）公園」… 雨の日は、屋根付きの長い通路で昼食をとることができます。

③ 公園C「森ノ宮公園」… 雨の日は、小さな「あずまや」で、少人数での昼食をとることができます。

④ 公園D「ふれあい会館 広場」… トイレ・水分補給を万全に！ 街を通りぬけると山道に入ります。

⑤ 公園E「楯山（たてやま）公園」… ながめのいい場所です。街の景観を楽しみましょう！

文 …学校
⛩ …神社
〒 …郵便局
✚ …病院
Y …消防署
O …町役場
卍 …寺院
…銀行
…老人ホーム

公園めぐり ウォークラリー【コマ図】

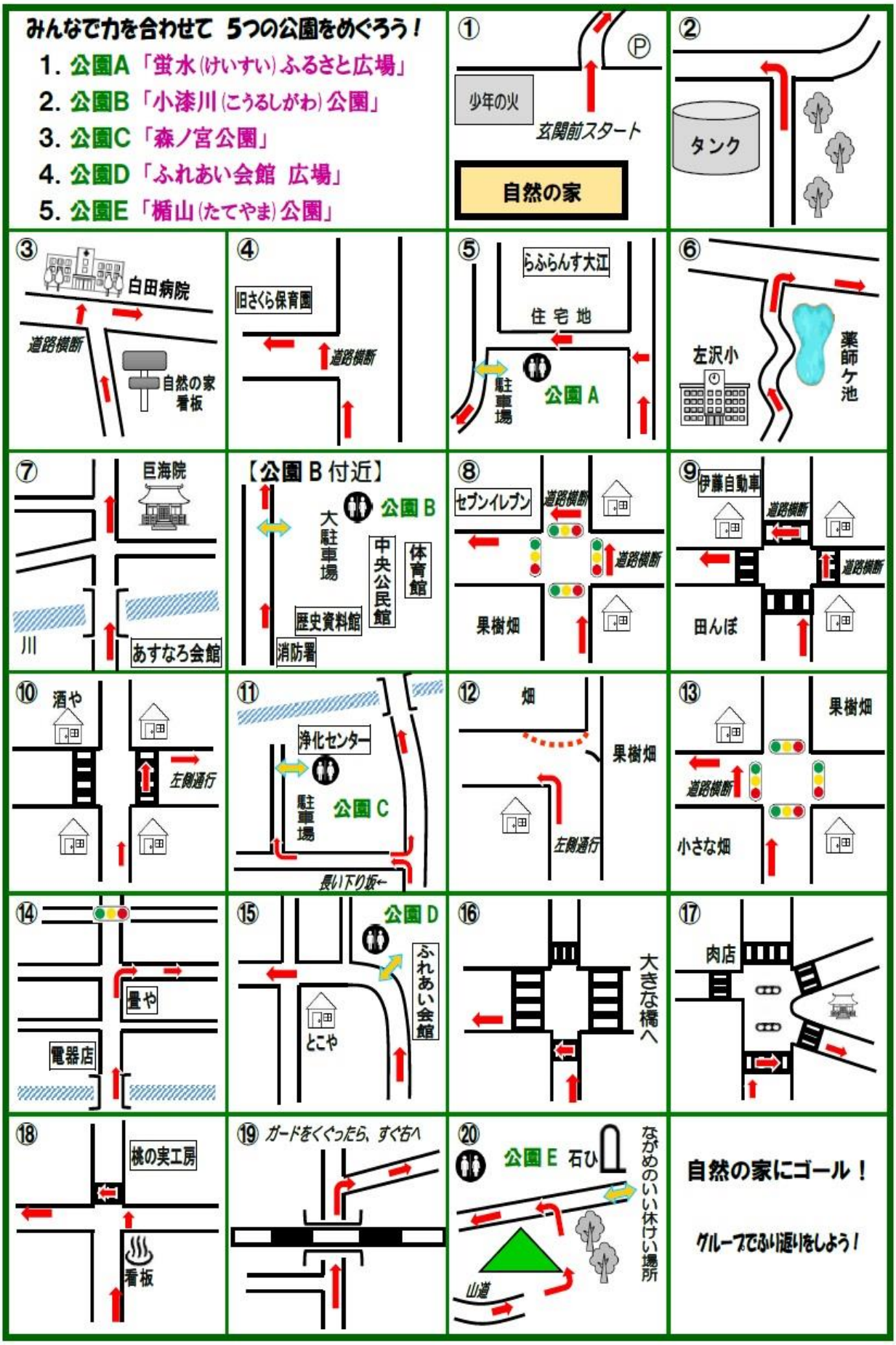

大山自然公園 ウォークラリー MAP（マップ）

【ルール・約束事】

◎ グループのみんなでウォークラリーマップを見て、コマ図をヒントにしながら進みましょう。誰かにまかせっきりにせず、グループで相談しながら地図どおりに進むことができるようにがんばりましょう。

（1）グループは、いつでもまとまって行動しましょう。グループがバラバラになったり、分かれて活動したりした場合は活動中止になります。
（2）他のグループと合体しないようにしましょう。近づいたら離れましょう。
（3）自動車に気をつけて、歩道を歩きましょう。駐車場から出てくる車にも気をつけましょう。
（4）町の人々にめいわくをかけないように活動しましょう。
（5）地図にない曲がり角は、道なりに進みましょう。
（6）石ひやかんばんに、問題のヒントがかくされています。
（7）こまったときには、自然の家（62−4125）に電話をしましょう。

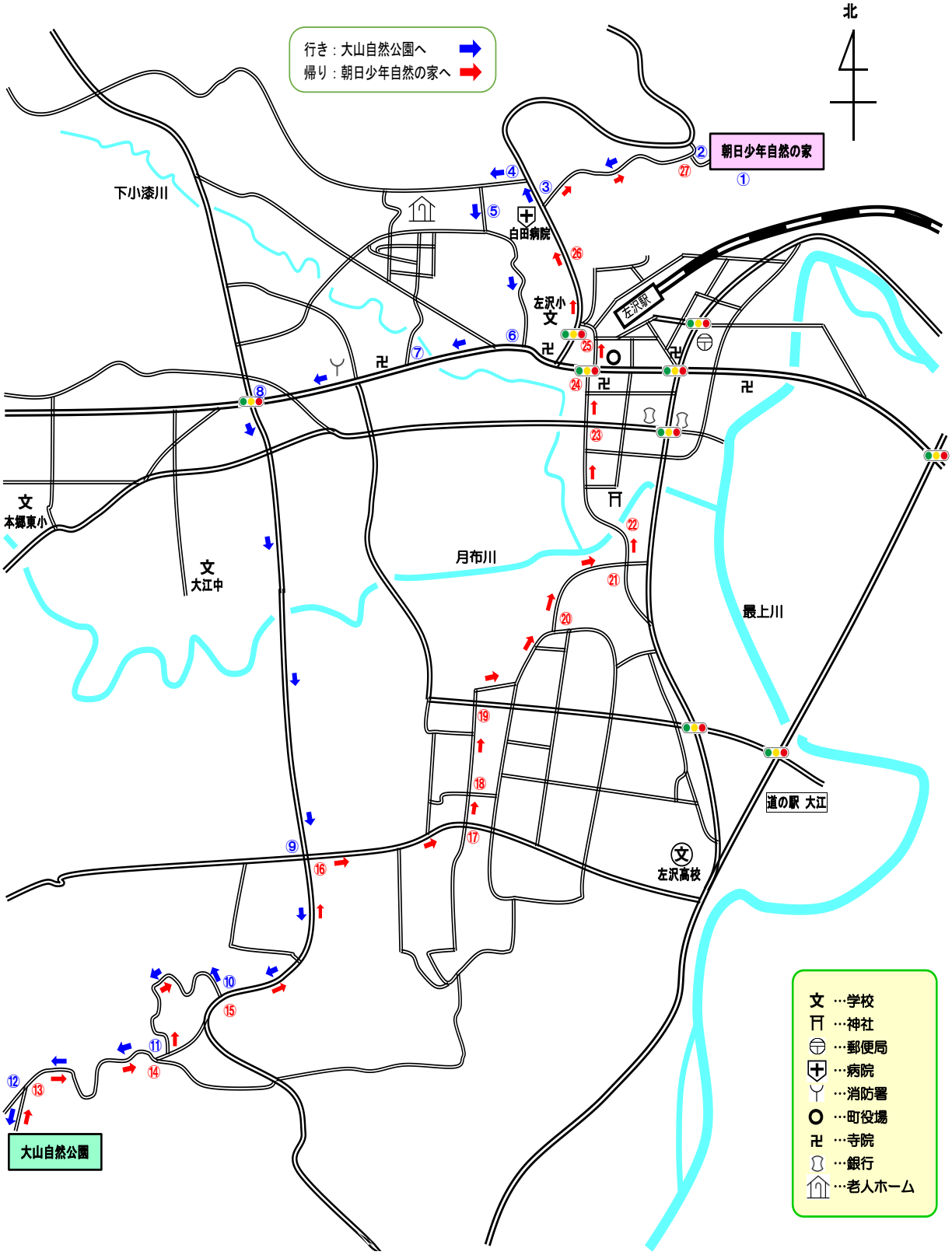

大山自然公園 ウォークラリー【コマ図】

行き： 朝日少年自然の家 ☞ 大山自然公園

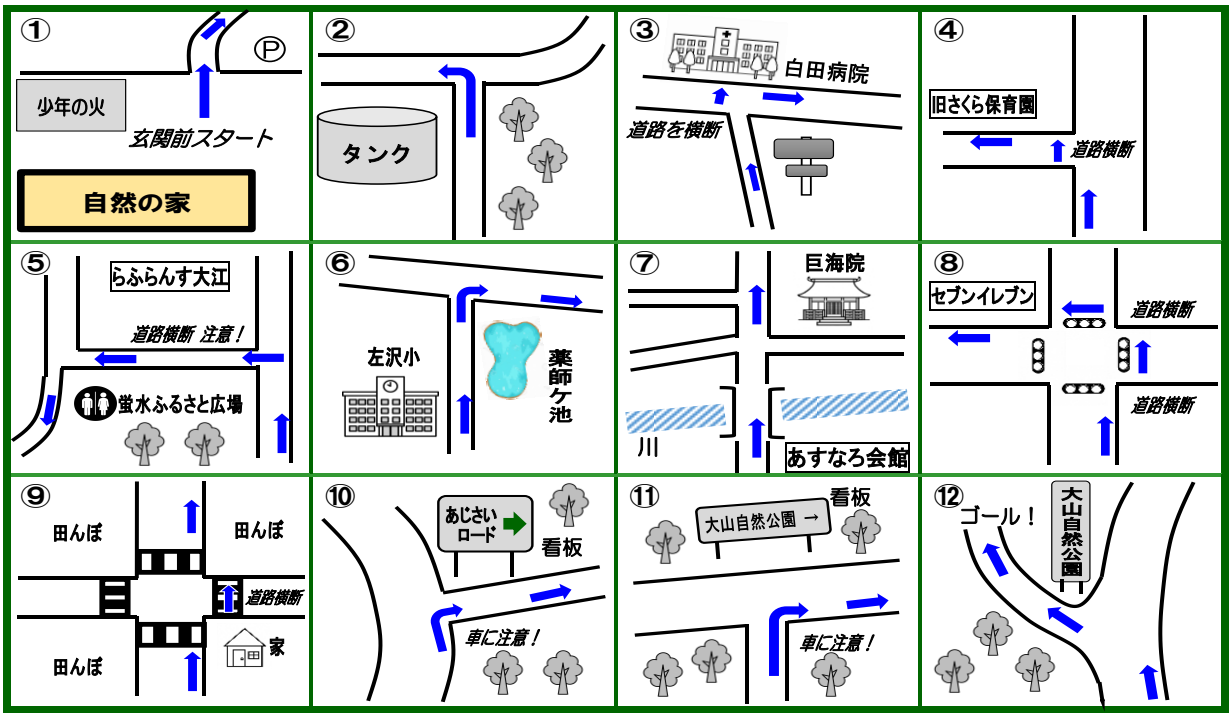

帰り： 大山自然公園 ☞ 朝日少年自然の家

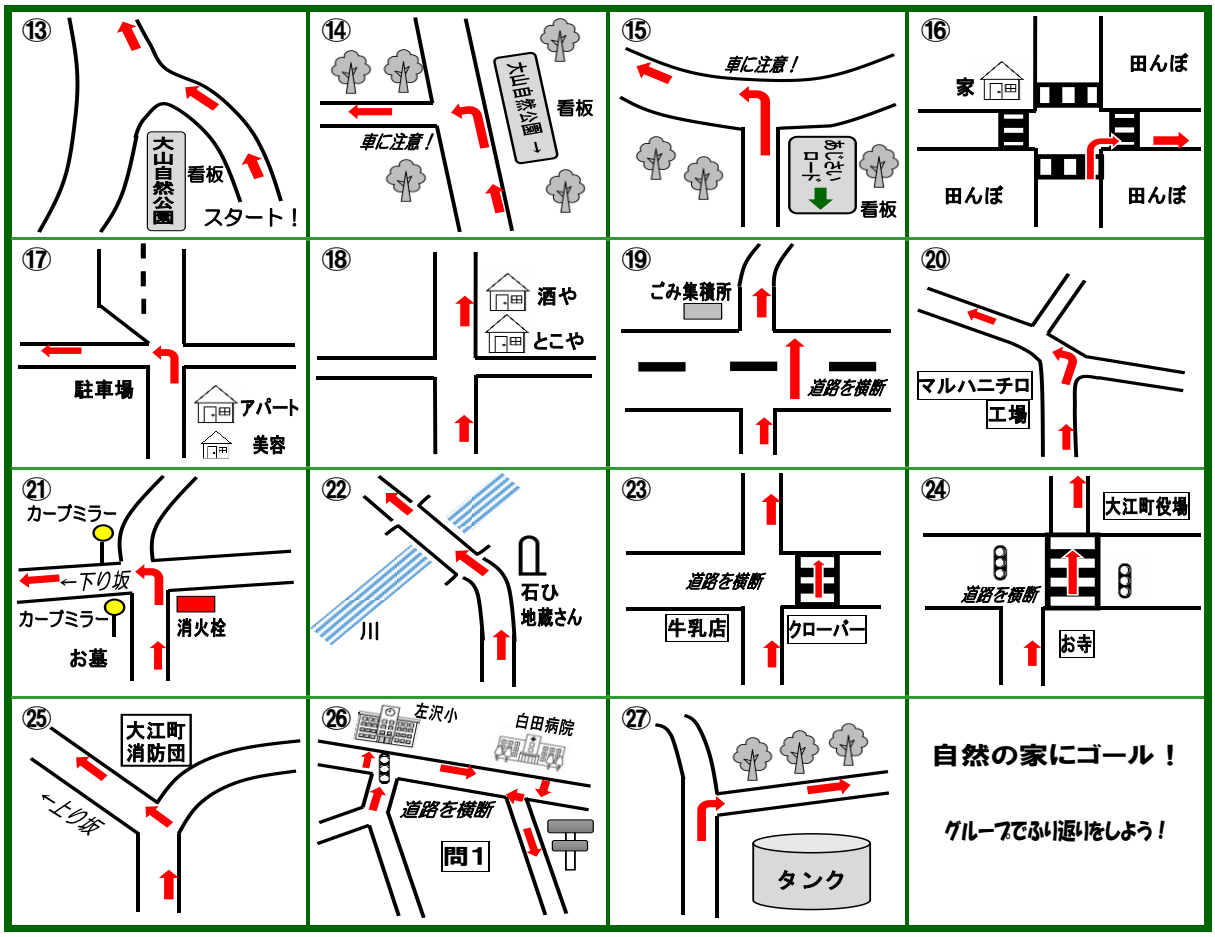

大山自然公園の略図

利 用 案 内

◆展望棟は、午前９時～午後６時３０分（無料）
◆研修室及び加工実習室は、午前９時～午後１０時（有料）
　　※利用申し込みは、午前９時～午後５時
◆休館日は、毎月第３火曜日。

大山自然公園　TEL 0237-62-5421

山形県朝日少年自然の家

〒990-1101

山形県西村山郡大江町大字左沢字楯山 2523-5

ＴＥＬ ０２３７－６２－４１２５

ＦＡＸ ０２３７－６２－４１２６

E-mail：yasahisyo ＠ pref.yamagata.jp